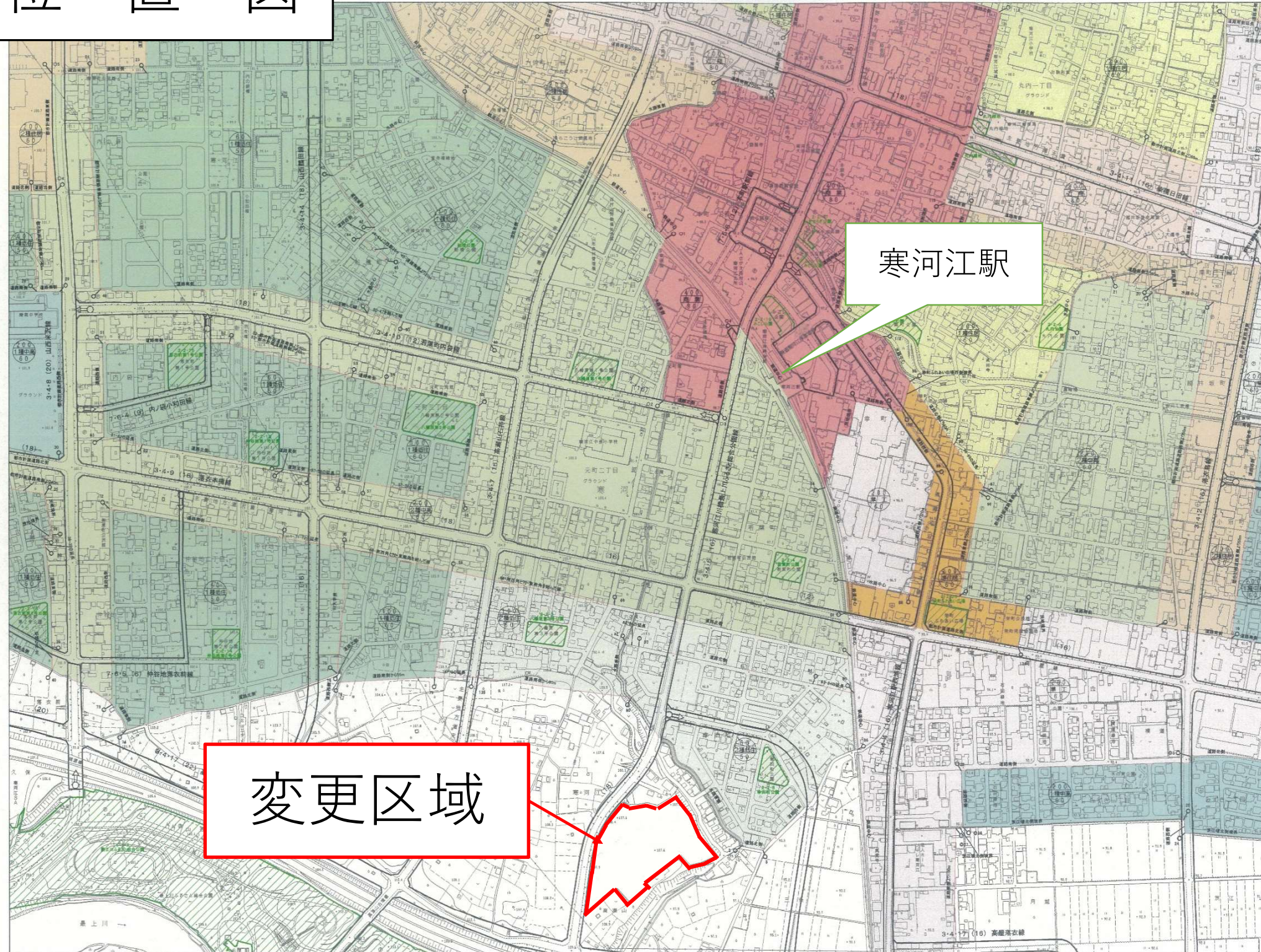


新旧地番対照表

令和5年11月6日

旧			新	
大字	字	地番	町名	地番
寒河江	上野	甲1149-2	高瀬台	5
〃	〃	甲1150-2	〃	18
〃	〃	甲1151-1	〃	17
〃	〃	甲1152-1	〃	16
〃	〃	甲1154-1	〃	14
〃	〃	甲1154-2	〃	12
〃	〃	甲1155-2	〃	9
〃	〃	甲1155-3	〃	10
〃	〃	甲1155-5	〃	7
〃	〃	甲1157-2	〃	6
〃	〃	乙881-2	〃	15
〃	〃	乙885-1	〃	11
〃	〃	乙886-2	〃	8
〃	〃	丙1946-1	〃	13
〃	〃	丙1947-1	〃	19
〃	〃	丙1948-1	〃	20
〃	〃	丙1948-2	〃	21
〃	高瀬山	乙978-3	〃	1
〃	〃	乙978-31	〃	22
〃	〃	乙978-150	〃	4
〃	〃	乙978-152	〃	2
〃	〃	乙978-982	〃	3
〃	三条	丙2289-4	〃	23

位置図

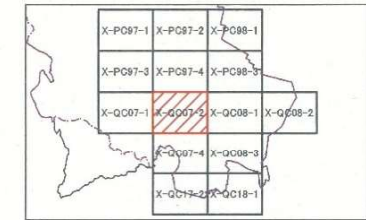


変更区域

寒河江駅

寒河江市都市計画 縦覧図

X-QC07-2




令和3年3月作成

凡例

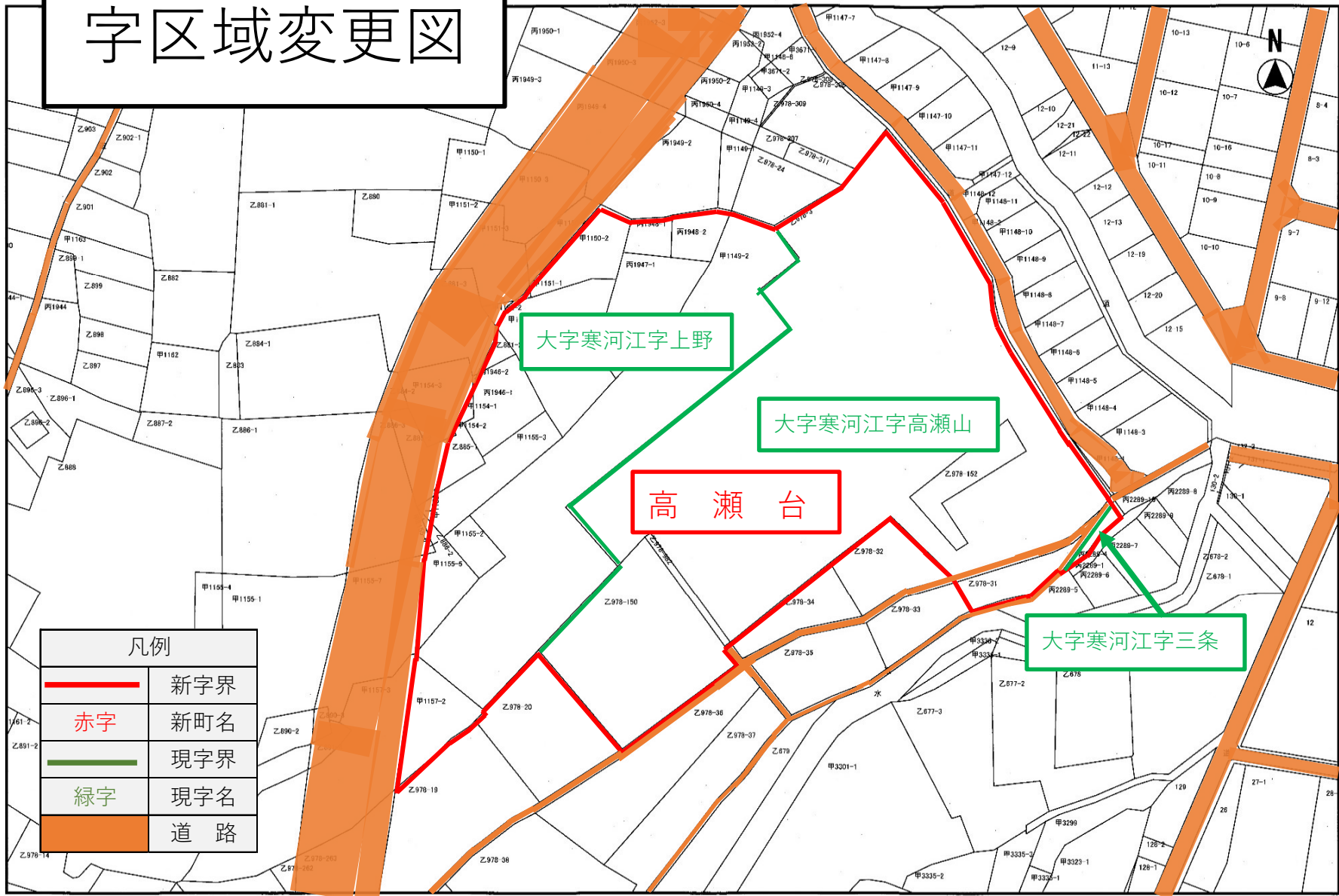
- 第一種低層住居専用地域
- 第二種低層住居専用地域
- 第一種中高層住居専用地域
- 第二種中高層住居専用地域
- 第一種住居地域
- 第二種住居地域
- 準住居地域
- 近隣商業地域
- 商業地域
- 準工業地域
- 工業地域
- 工業専用地域
- 都市計画道路
- 都市計画公園
- 都市計画緑地

※1 廃止された都市計画道路です。



X-QC07-2

字区域変更図



凡例	
	新字界
赤字	新町名
	現字界
緑字	現字名
	道路