
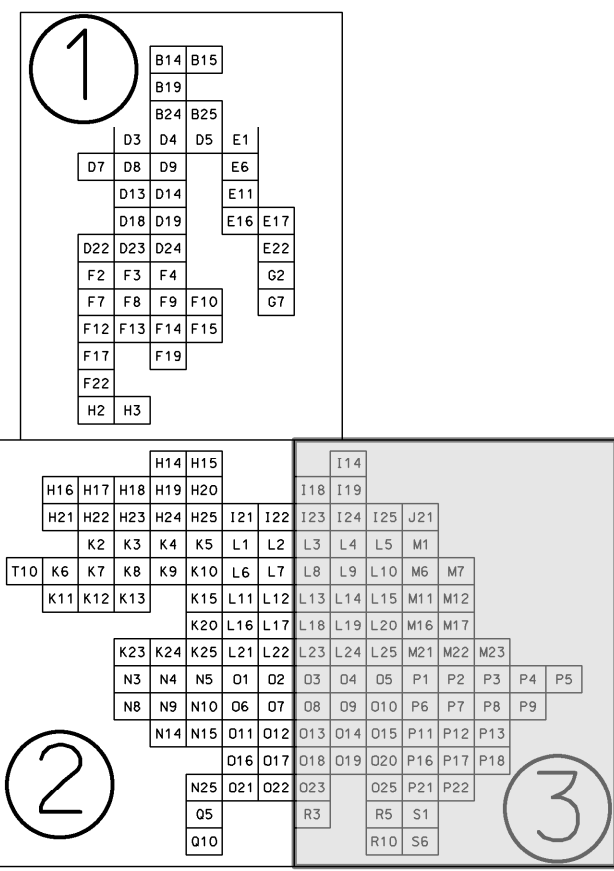
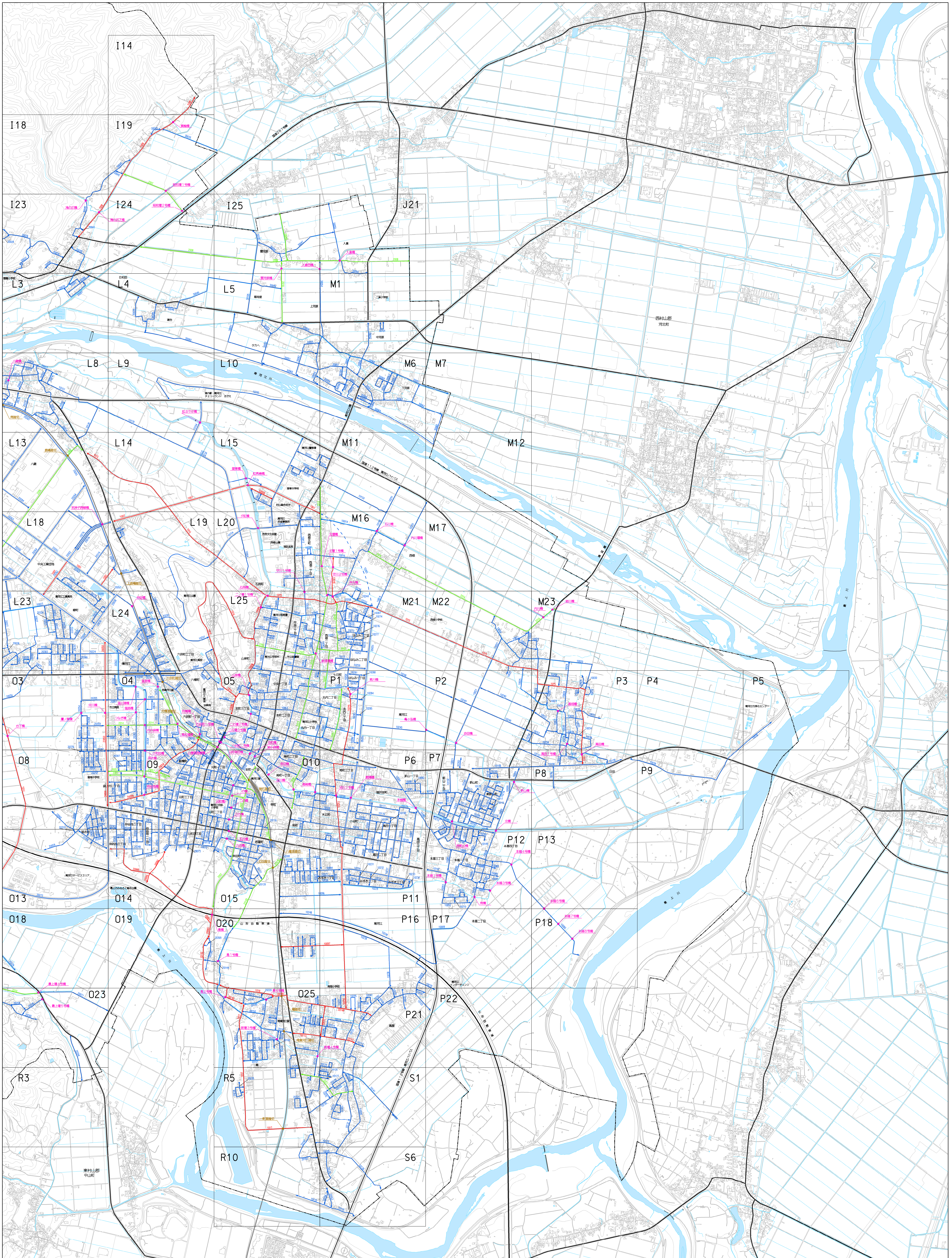



寒河江市認定路線網図 3

縮尺 1 : 10,000



- 凡例**
- 一級路線 (Red line)
 - 二級路線 (Green line)
 - その他路線 (Blue line)
 - 未供用路線 (Dashed blue line)
 - 踏切 (Yellow dot)
 - 橋梁 (Pink dot)

「この地図の作成に当たっては、国土地理院長の承認を得て、同院発行の基盤地図情報を使用した。
(承認番号 平31情使、第39号)」



令和4年4月1日現在